

**Kourou - Macouria -  
St-Laurent**

**RN1**

**RN1**

**Cayenne**



**Balata**

Rond point du  
Family Plaza

Route de l'Est

**Infos : [guyanetrail.com](http://guyanetrail.com)  
Facebook : [guyane trail](https://www.facebook.com/guyane-trail)  
Inscriptions : [klikego.com](http://klikego.com)**

**Infos : [guyanetrail.com](http://guyanetrail.com)  
Facebook : [guyane trail](https://www.facebook.com/guyane-trail)  
Inscriptions : [klikego.com](http://klikego.com)**

**Palais  
Omnisports -  
Rond Point**

**Cogneau  
Lamirande**



**Guyane Trail - Challenge 2020-2021**

**6<sup>ème</sup> manche - Etape en solo - Délais : 0-02-2021  
La Matorienne - 13 km - 500 m**

**Entrée du Chemin de  
Lamirande**



**RN2**

**Matoury-Centre -  
Roura - St-Georges**



## Accès :

- **De Montjoly : prendre Parc Lindor puis la route du tigre, la RN3 direction, le rond-point des Maringouins, la 2X2 voie. Au carrefour de Balata, prendre la direction de Matoury (RN2) – Passer le rond-point du Palais Omnisport – la piste de Lamirande est 500 m plus loin sur la droite. – Parking au début de la piste.**
- **De Rémire prendre la RN3 direction le Rond-Point des Maringouins – la 2X2 voie. Au carrefour de Balata, prendre la direction de Matoury (RN2) – Passer le rond-point du Palais Omnisport – la piste de Lamirande est 500 m plus loin sur la droite. – Parking au début de la piste.**
- **De Saint-Laurent -Kourou – Macouria et Cayenne : au carrefour de Balata prendre direction Matoury (RN2) – Passer le rond-point du Palais Omnisport – la piste de Lamirande est 500 m plus loin sur la Droite. – Parking au début de la piste.**

# Guyane Trail - Challenge 2020-2021

**6<sup>ème</sup> manche - Etape en solo - Délais : 10-02-2021**

**La Matourienne – 13 km - 500 m**



**Cayenne - Macouria  
Kourou - St-Laurent**

Infos : [guyanetrail.com](http://guyanetrail.com)  
Facebook : [guyane trail](https://www.facebook.com/guyane-trail)  
Inscriptions : [klikego.com](http://klikego.com)



**Mont Grd  
Matoury**

## Légende



**Parking Départ –  
Arrivée (Entrée  
Chemin d'accès)**



**Vous faites  
fausse route**



**Papayo**



**Cascades**



**Piste Aller/Retour**



**1/2 Tour**



**Monts**


















**Matoury C<sup>tre</sup>  
Roura  
St-Georges**

# Parcours :



Guyane Trail

Départ-arrivée à l'embranchement du chemin et de la RN2.

- Chemin d'accès en montée (env. 1,5 km)  1 à la clairière (panneau) sentier aller  1 (env. 1 km) jusqu'au départ de la boucle 
- A l'embranchement de la grande boucle (panneau-plan) prendre dans le sens contraire des aiguilles d'une montre  2 puis tourner à droite au bout de 300-400 m sur le sentier Papayo  ( grand raccourci (  )
- A l'embranchement du grand raccourci (  ) Prendre tout droit (sentier des Cascades)  3
- 
- Sur le sentier des cascades : petit raccourci (  ) ;
- Demi-tour à l'embranchement de la grande boucle  pour reprendre le sentier des Cascades  4 dans le sens des aiguilles d'une montre (petit raccourci (  )).
- A l'embranchement du grand raccourci (  ) reprendre le sentier Papayo   5
- Au premier embranchement (grand raccourci (  ) tourner à gauche ;
- A l'embranchement de la boucle (panneau-plan) prendre tout droit sur le sentier Retour   6
- A la clairière reprendre le chemin en descente direction l'arrivée (env. 1,5 km)  6